PRACOVNÍ MÍSTO

- délka záboru max. 687 m
- frézování stávajícího povrchu
- pokládka nových asfaltových vrstev
- doprava řízena kyvadlově semaforovou soupravou
- v případě tvorby kolon budou vozidla zastavována proškolenými osobami s vysílačkami
- autobusová zastávka "Lidečko, zast." bude dočasně přesunuta


IJ4a
A10
I/57 - VSETÍN
IJ4a
POZOR
AUTOBUSOVÁ ZASTÁVKA V JÍZDNÍM PRUHU
IP22
A15
100 m


IJ4a
km 145,326
C4b
SSZ


A15
A10
A10
A15
E7b
místní komunikace
E13
ZAŘAĎ SE DO KOLONY VE SVÉM SMĚRU
P6
STOP
IJ4a


I/57 - HORNÍ LIDEČ


I/57 - VSETÍN
min. 3,0 m
B24a
B1
Z2
B24b
místní komunikace p.č. 4146/1
místní komunikace
1


A15
A10
místní komunikace
ZAŘAĎ SE DO KOLONY VE SVÉM SMĚRU
E13
STOP
P6


místní komunikace
E7b
A15
A10
S52
100 m
100 m
A10
A15
Z2
km 146,013
I/57 - HORNÍ LIDEČ

LEGENDA:

🟥 - pracovní místo

P2 - navržené přechodné svislé dopravní značení

P2 - stávající svislé dopravní značení

P2 - zneplatněné stávající svislé dopravní značení

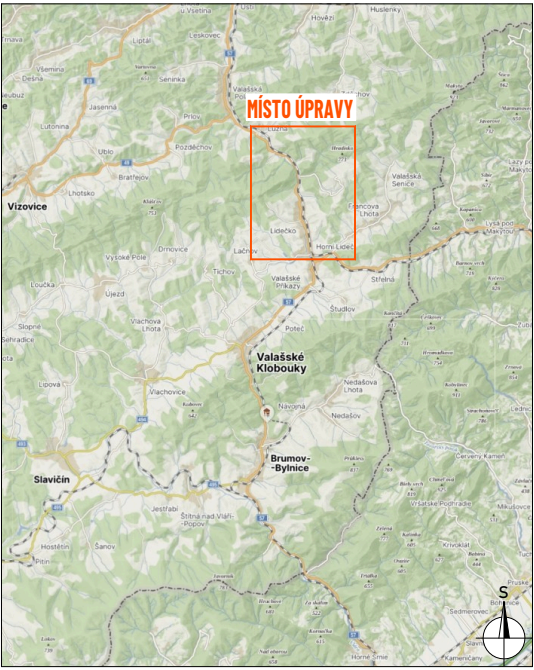
MÍSTO ÚPRAVY
Vizovice
Valašské Klobouky
Brumov-Bylnice
Slavičín
Lidečko
Horní Lideč
Valašská Senice
Francova Lhota
Valašské Příkazy
Študlov
Střelná
S

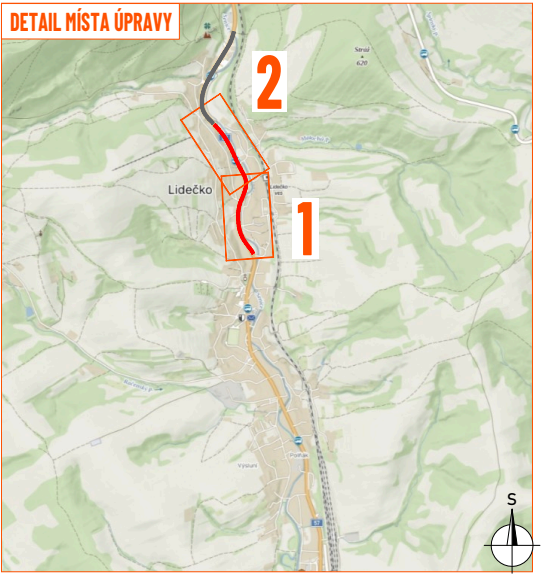
DETAIL MÍSTA ÚPRAVY
2
1
Lidečko
S

Souhlasíme s přechodnou úpravou provozu, uzavírkou a zvláštním užíváním pozemní komunikace.
V souladu s ustanovením § 36 odst. 3 zák. č. 500/2004 Sb. Správního řádu se vzdáváme práva vyjádřit se k podkladům rozhodnutí.

Dopravní značení, které bude v rozporu s přechodným dopravním značením, bude dočasně zneplatněno.

ZDROJ MAPOVÝCH PODKLADŮ	**Mapy.cz; © Seznam.cz, a.s.**	

VYPRACOVAL	**VAŠUT**
KONTROLOVAL	**JANATA**
UPRAVIL	
INVESTOR	**ŘSD s.p.**
ZHOTOVITEL	**EUROVIA CZ a.s.**

NÁZEV STAVBY

SILNICE I/57: LIDEČKO - HORNÍ LIDEČ

SO 101 - ETAPA 10. (km 145,326 - km 146,013, délka 687 bm) - LIDEČKO, SSZ/2 REGULOVČÍCI

NVB LINE s.r.o.
Cukrovar 716
768 21 Kvasice
www.nvbline.cz
vasut@nvbline.cz
tel.:775 414 531

FORMÁT	2362x287
DATUM	21. 8. 2026
Č. ZAKÁZKY	ZK-26-1437